

# Verlaglegging bewonersateliers

14 en 15 juni | Perron-3





*Het aangekochte gebied: Het Sparrenburgbos, de vuilstort en omliggende weilanden.*

Opdrachtgever | Merwestreek projecten bv



Procesbegeleider | Zeewaardig



Ontwikkelaar | SCOPE



Ontwerpers | NieuwBlauw



# Introductie

Sinds begin 2022 heeft het Sparrenburgbos een nieuwe eigenaar: Merwestreek projecten bv.

Natuurbeheerders en de gemeente konden het gebied destijds zelf niet kopen, omdat de meterprijs te hoog was in verband met bouw mogelijkheden op sommige percelen.

Het gebied is aangekocht met het idee om zorgwoningen te ontwikkelen achter Mariaoord en 32 woningen elders. Dit is het aantal woningen waar de vorige eigenaar op uit is gekomen in gesprekken met de gemeente. Met de ontwikkeling van woningbouw kan de eigenaar het bos revitaliseren en overdragen aan een partij die tot in lengte van jaren het bos gaat beheren en voor de wijk toegankelijk zal houden. De revitalisatie van het bos is nodig voor de overdracht. Om dat te realiseren zijn kostendragers in het gebied noodzakelijk.

Omdat het ontwikkelen in een dergelijk gebied gevoelig ligt én er kansen liggen om het bos in kwaliteit te verhogen en te herstellen, wilt de eigenaar graag omwonenden betrekken in het vormen van de plannen. Er is daarom gestart met een enquête en een bewonersatelier op 14 en 15 juni voor bewoners van de wijk Sparrenburg.

Waar kunnen woningen komen, én wat voor soort woningen? Zijn er delen van het bos waar bewoners graag verbetering zien? Zijn er bedreigingen voor het bos die aangepakt moeten worden? Kan er ruimte gecreëerd worden voor mountainbikers? Hoe kan de zonneweide het beste ingepast worden?

Over die vragen hebben bewoners mee kunnen denken tijdens de bewonersateliers op 14 en 15 juni.

Daarnaast is er op het bewonersatelier ook een dialoog geweest over de mogelijkheid van een zonneweide op de afvalstort aan de Oude Baan-Oost. De ontwikkeling van een mogelijke zonneweide loopt al sinds 2020 en het dialoog hierover wordt meegenomen in de participatie rondom de ontwikkelingen in het sparrenburgbos.

In dit verslag leest u over het participatieproject waarin bewoners van Sparrenburg zijn uitgenodigd voor een enquête en de bewonersateliers, en de bijbehorende uitkomsten.

Heeft u vragen over dit verslag, dan kunt u mailen naar [sparrenburgbos@zeewaardig.com](mailto:sparrenburgbos@zeewaardig.com). Zeewaardig antwoord dan op uw vragen.

# Uitnodiging en enquête

Halverwege mei heeft Zeewaardig via de wijkraad alle bewoners van Sparrenburg uitgenodigd om deel te nemen aan het bewonersatelier in juni. Deze uitnodiging is naar 700 adressen gestuurd en bevatte een enquête om alvast een eerste peiling te doen onder de bewoners.

In de enquête zijn de bewoners gevraagd naar hun ervaringen en activiteiten rondom het bos en hoe zij kijken naar de toekomst hiervan. Ook zijn de meningen rondom de zonneweide gepeild. De uitnodiging en enquête zijn terug te vinden in de bijlage van dit verslag.

Zoals gezegd zijn er 700 bewoners van Sparrenburg benaderd voor deze fase van het participatietraject. Hiervan hebben 334 bewoners gereageerd door de enquête in te vullen.

Opgehaald is hoe het bos gebruikt en gewaardeerd wordt, hoe het bos bij voorkeur beheerd zou moeten worden, hoe men de ontwikkeling van woningen en andere kostendragers in het gebied ziet en hoe men de ontwikkeling van een zonneweide (veld met zonnepanelen) op de oude vuilstort ziet.

## Waarde en gebruik bos

De overgrote meerderheid is het eens dat het een heerlijk, fijn, tikkeltje rommelig bos is, waar veel omwonenden en bezoekers graag frequent gebruik van maken. Wel zijn er geluiden dat het niet altijd even veilig is door dode takken en dat het bos ecologisch onderhouden moet worden om het bos gezond te houden.

## Beheer

Enig beheer en onderhoud op natuurlijke en professionele wijze is door het merendeel van de deelnemers gewenst. Maar een park

moet het zeker niet worden! Een kleine groep ziet het beheer bij voorkeur door bewoners gebeuren en een derde van de deelnemers vindt dat de natuur gewoon zijn gang moet gaan.

## Woningen en andere kostendragers

Niemand ziet graag woningen in het bos verschijnen. Er worden vele ideeën geopperd om op een andere manier geld te verdienen voor het minimale beheer en onderhoud dat nodig is. Aan de andere kant is er ook wel begrip voor de kosten. Als het dan echt moet, dan zo min mogelijk en met een natuurlijke inpassing.

## Zonneweide

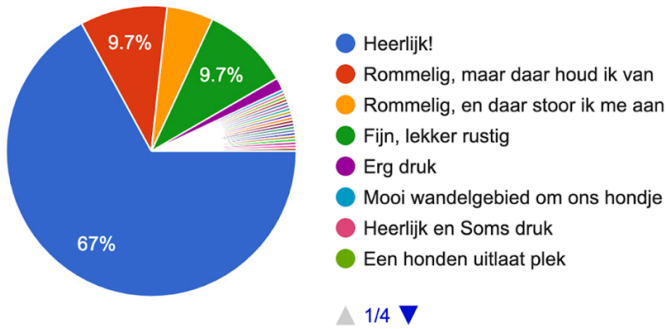
Meer dan de helft van de deelnemers staat positief tegenover de mogelijke komst van een zonneweide op de oude vuilstort. Een deel daarvan vindt het goed, maar ziet de ontwikkeling liever op een andere locatie. Een derde deel van de deelnemers zou ook wel willen participeren, een kwart denkt daar nog even over na. Een derde deel van de deelnemers ziet liever helemaal geen zonneweide op deze locatie.

## Overige reacties

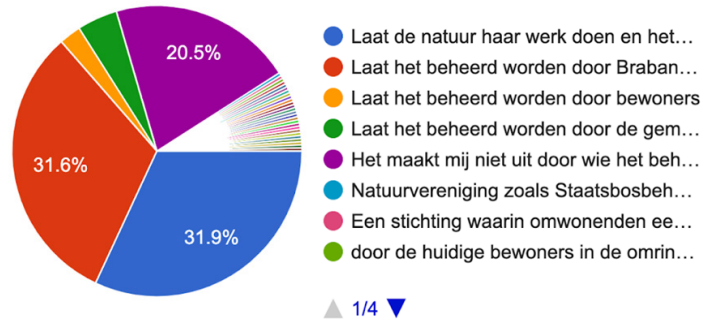
Naast dat de enquête door zoveel mensen is ingevuld is er ook een geluid naar voren gekomen dat het een sturende vragenlijst was. Dit is met name terug te brengen naar een tekort aan informatie. Het verhaal van een ontwikkelaar die een stuk natuur op koopt is een lastig verhaal waar in de enquête te weinig uitleg aan is gegeven. Termen als kostendragers en het bouwen van woningen zetten dan meer angst aan dan vertrouwen. Daarom is er in de bewonersateliers op 14 en 15 juni meer ruimte gecreëerd om het hier over te hebben.



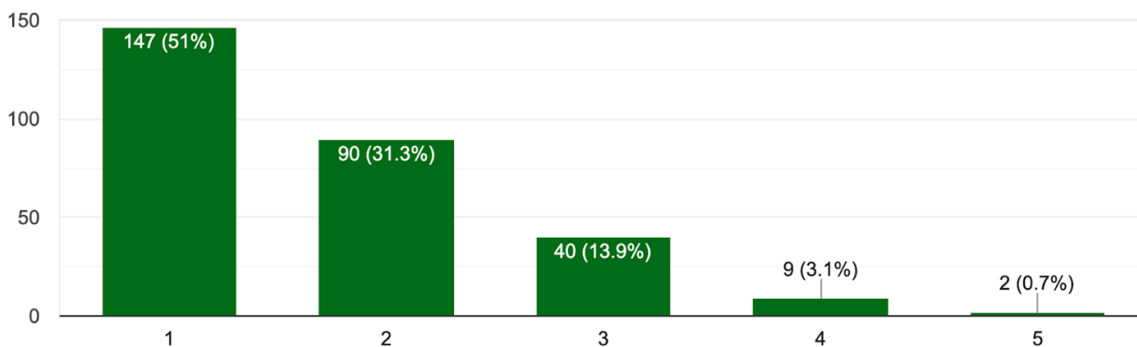

2.2 Wat vindt u van het bos zoals het nu is?



4.1 Door wie wenst u dat het bos beheerd gaat worden?



3.3 Geeft u de voorkeur aan weelderige natuur of een goed onderhouden recreatiegebied?



5.1 Wat vindt u ervan dat er mogelijk een zonneweide komt?



Enkele vragen en antwoorden uit de enquête

# Bewonersateliers 14 en 15 juni

Op 14 en 15 juni is er een bewonersatelier geweest waar in totaal 100 bewoners aan hebben deelgenomen. Op deze avonden zijn we samen met de deelnemers dieper ingegaan op de bovengenoemde thema's. We hebben gesproken over de huidige kwaliteiten en de staat van het bos, wat het bos aan onderhoud en kwaliteitsimpuls nodig heeft, de ontwikkeling van woningen om de overdracht van het bos aan een professionele partij mogelijk te maken en over de mogelijke komst van een zonneweide. De materialen zijn terug te vinden in de bijlage van dit verslag.

## 14 juni

Op de eerste avond waren er zo'n 70 bewoners. In de foyer kon iedereen koffie en thee halen en werden er naamstickers uitgedeeld. Zo wist iedereen wie wie was. Om 19:30 begon de presentatie van Zeewaardig en Scope over het proces en de bedoelingen van de eigenaar. Tijdens deze presentatie kwamen er al vragen vanuit de deelnemers over de intenties. Er werden

zorgen geuit over het kappen van bomen en het feit dat men aan het bos zit terwijl dit niet nodig zou zijn.

Deze dialoog is vervolgens verder de ruimte gegeven en zo is er een plenaire discussie ontstaan waarin de zorgen en frustraties richting het proces konden worden gedeeld. De mensen van Zeewaardig hebben deze zo goed mogelijk meegeschreven zodat het allemaal wordt meegenomen in het proces.

Eén van de zorgen is dat men slechts een vinkje is in het proces, zodat de gemeente makkelijker ja zegt. Een terechte zorg, aangezien dit veel gebeurd in participatieland. Hugo Meijwaard van Scope heeft proberen duidelijk te maken dat dit niet het geval is. Zijn intentie is om een gedragen plan te maken waar de meeste bewoners zich in kunnen vinden.

Een andere zorg is dat de gemeente niet aanwezig is tijdens deze bijeenkomst. De gemeente is wel uitgenodigd, maar geeft



Presentatie op het bewonersatelier

zelf aan dat zij niet betrokken willen zijn zo vroeg in het proces, omdat hun rol niet als ontwerpende partij is. Echter, een uitleg van hun visie op het gebied had zeer ondersteunend kunnen zijn in de dialoog.

Na een uitgebreide dialoog waarin vooral deze zorgen zijn geuit is er nog een half uur in groepjes verder gesproken over waar woningen zouden moeten worden geplaatst, als ze er al moeten komen. Ook over de zonneweide en het bos is verder gesproken in groepjes. De avond eindigde met een positieve sfeer toen elke groep even aangaf waar ze het over hebben gehad. De wijkraad nodigde iedereen uit voor een drankje aan de bar.

### 15 juni

Omdat de presentatie van 14 juni voor meer onduidelijkheid zorgde dan duidelijkheid is het verhaal scherper verteld op 15 juni aan een iets kleinere groep, zo'n 30 mensen. Mede door meer over de zakelijke intenties van de eigenaar te spreken kwamen daar

juist weer meer vragen over: "hoeveel geld moet je dan verdienen?" Wederom een logische vraag, waar de eigenaar op kon reageren met dat hij niet rijk wilt worden maar een mooi project wilt afleveren. Om dat te doen moeten er een aantal woningen ontwikkeld worden zodat hij het stuk bos kan afstaan aan een natuurbeheerder en geen verlies maakt.

In de plenaire discussie was er meer ruimte voor het herstel van de bodem van het bos, en het belang van goed onderhoud.

Tijdens deze avond konden we wat langer in de groepen samen praten over de versterking en het herstellen van de natuur, mogelijke woningbouw en de zonneweide. Na een klein uur werden de resultaten weer plenair besproken en eindigden we met een drankje aan de bar.



Aan de slag tijdens het bewonersatelier



# Besproken onderwerpen

## Behoud, versterken en herstellen van de natuur

### Aan veel tafels gehoord:

Bos! Geen park. Dat is het meest gehoord.

Houdt het bos het bos. Aanvullingen:

- Geef ruimte aan de dieren: reeën, bijzondere vogels, roofvogels
- Geef ruimte aan diverse beplanting
- Weidjes herstellen (zie foto)
- Ruimte voor een voedselbos met respect voor het bos
- Geen verharde paden



Aangegeven wens om historische weidjes te herstellen

### Aan enkele tafels gehoord:

- Verlengen van de verstuiwing
- Herstel van de nonnenbegraafplaats
- Op open plekken meer biodiversiteit ipv gras
- Verbinding creëren met het Mariabos ernaast
- Oude vuilstort afgraven
- Mountainbike route over hellingen oude vuilstort
- Geen officiële mountainbike route faciliteren, dat nodigt alleen maar meer fietsers uit. Er is verderop al een route, de fietsers mogen door het bos wel daar naar toe fietsen.

## Onderhoud en beheer

### Aan veel tafels gehoord:

- Minimaal beheer, alleen onveilige of ongezonde situaties verhelpen
- Omgevallen bomen laten liggen, goed voor de natuur
- Invasieve soorten inperken om ruimte te geven aan diverse beplanting
- Neem een professionele en neutrale partij. Denk aan Brabants Landschap

### Aan enkele tafels gehoord:

- Aandacht voor vuilnis: meer vuilnisbakken

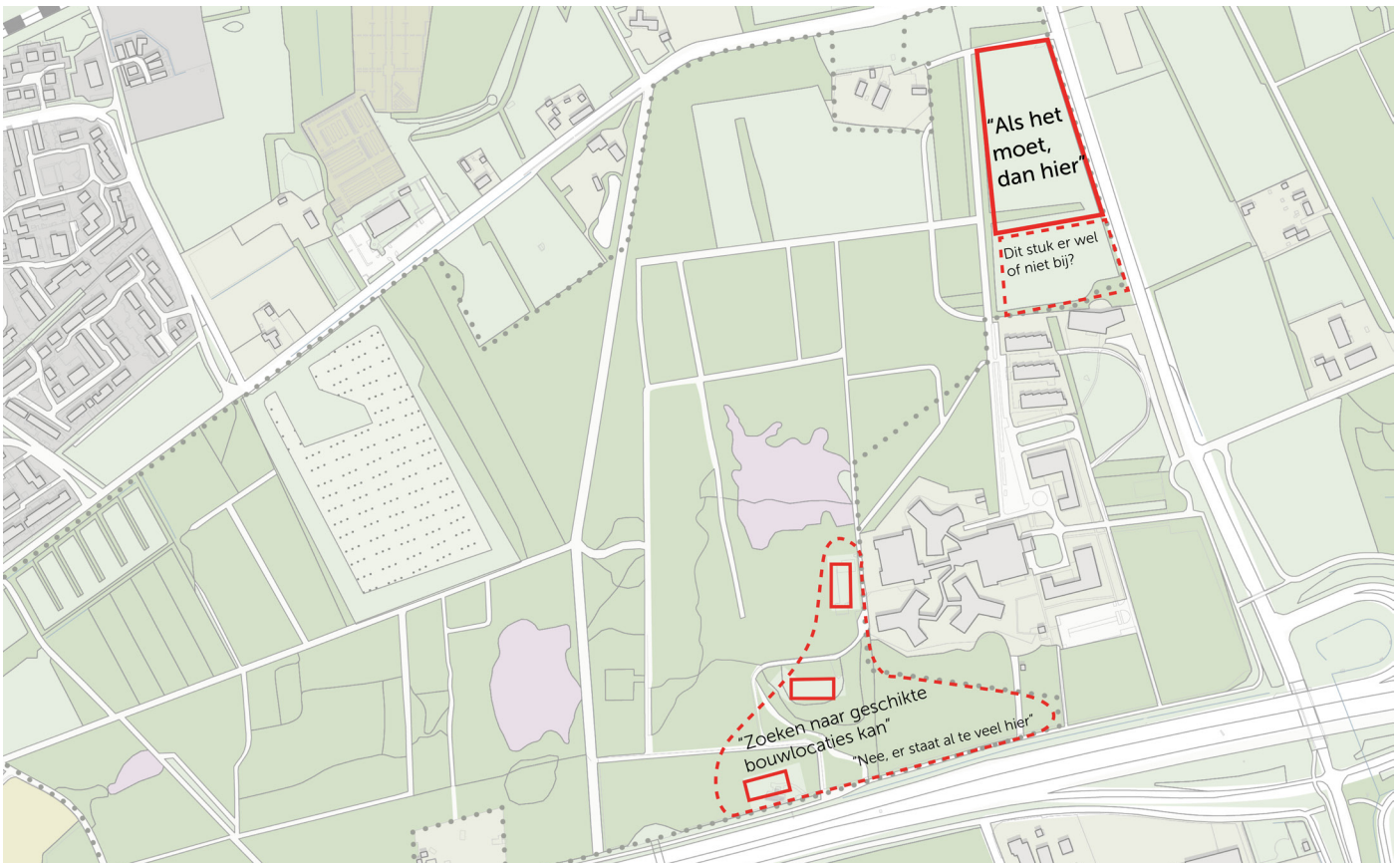




Benoemde kwaliteiten, verbeteringen en opmerkingen over de ontwikkelingen aan een tafel

## Mogelijke locaties voor woningen

De volgende locaties voor woningbouw zijn aangewezen met de gedachte: 'als het dan toch moet'.



Aangewezen locaties voor eventuele woningen met bijbehorende opmerkingen

## Type woningen / doelgroep

### Aan veel tafels gehoord:

- Houd woningbouw zo minimaal mogelijk
- Tweekappers ongewenst, voorkeur voor duurzame 'tiny houses' (niet perse tiny, maar wel klein)
- Natuurlijke inpassing, niet duidelijk aanwezig
- Woningen voor starters en ouderen
- er zijn al genoeg dure woningen hier
- Ecologisch bouwen

### Aan enkele tafels gehoord:

- Zelfbewoningsclausule voor lange termijn
- Biobased bouwen trekt mogelijk mensen die het bos willen helpen onderhouden
- Eis: CO2 opslaan ipv uitstoten
- Garantie dat de 32 woningen de max is



Opmerkingen over eventuele woningbouwontwikkeling

## Andere kostendragers

### Aan veel tafels gehoord:

- Het gesprek over andere kostendragers werd niet lang gevoerd. Eerst zal de noodzaak voor extra kostendragers duidelijk gemaakt moeten worden.

### Aan enkele tafels gehoord:

- Natuurbegraafplaats is niet gewenst.




## Zonneweide - ontwerp en locatie

### Aan veel tafels gehoord:

- Opslagmogelijkheden toevoegen
- Wandeling over de heuvel heen mogelijk houden
- Hellingen toegankelijk houden - sleeën
- Combinatie natuur en panelen zeer gewenst.
- De plek is waardevol als open ruimte in het gebied en is onderdeel van menig wandeling.

### Aan enkele tafels gehoord:

- Oude vuilstort is ideale plek voor zonneweide
- Educatie mogelijkheden
- Meer inzicht in de mogelijkheden en rendabiliteit van alternatieve locaties
- Noem het een zonnepanelenweide
- Combinatie met dieren (schapen)



Ideën voor de ontwikkeling van de mogelijke zonneweide

## Zonneweide - participeren

### Aan enkele tafels gehoord:

- Staat open voor participatiemogelijkheden
- Koppelen aan laadpalen in de wijk
- Opbrengst zonnepanelen gebruiken voor beheer bos
- Zonnepanelen huren mogelijk maken

## Veel over gesproken

### Behoeften

- Bereik: nog bredere vertegenwoordiging gewenst in het proces
- Verdienmodel: meer inzicht in kosten en onderlinge relaties van de plannen
- Proces: open gesprek, eerlijk en transparant, vervolg
- Aanwezigheid gemeente

### Zorgen

- Het gevoel gebruikt te worden, een vinkje te zijn in het proces
- Geluiden dat er al lang plannen klaar liggen
- Bang dat er natuur verdwijnt
- Zorgen over de impact op de biodiversiteit

### Kansen

- “Ook een kans om eindelijk continuïteit en rust te krijgen in het bos. En geen golfbaan.”
- Beheerste woningbouw mogelijk, niet om geld te verdienen, maar om ontwikkeling bos waar te kunnen maken



# Bijlagen

## Bijlage 1: uitnodiging



Beste bewoner van het Sparrenburgbos,

De nieuwe eigenaar van het Sparrenburgbos, Merwestreek Projecten bv, wilt het bos graag in samenspraak met omwonenden en gebruikers van het bos ontwikkelen tot een toegankelijk en duurzaam beheerd gebied. U bent van harte uitgenodigd om op 14 of 15 juni mee te denken over het Sparrenburgbos tijdens een ontwerpatelier.

Op het ontwerpatelier krijgt u de mogelijkheid om verder mee te denken over het beheer en het ontwerp van het gebied. We gaan op deze avond samen op zoek naar mogelijke invullingen van het masterplan. We houden rekening met de in 2010 opgestelde Natuur- en Landschapsvisie Hoge Heide Midden en de plannen voor een zonneweide en 32 woningen.

Er zal in dit stadium geen volledig plan gepresenteerd worden om op te reageren. Die ligt er ook nog niet, daarom wordt uw input gevraagd. Op 7 juli volgt de avond waarin er wel ontwerpvoorstellen worden gepresenteerd. Deze ontwerpvoorstellen zijn uitwerkingen van de resultaten van de eerste ontwerpateliers. Na de presentatie krijgen jullie de mogelijkheid om te reageren en voorkeuren aan te geven. Ook deze avond is van 19:30 tot 21:30 in Perron 3.

### Informatie

Tijd: 19:30 - 21.30 uur

Locatie: Perron-3, grote zaal

### Agenda

- Welkom
- Introductie van het project
- Aan de slag met de thema's
- Aan de slag met het ontwerpvoorstel
- Terugkoppelen
- Afsluiting

Graag horen wij of en wanneer u aanwezig bent. U kunt zich aanmelden via de enquête in de QR of via deze link: <https://tinyurl.com/sparrenburgbos>

Namens Merwestreek projecten bv en Scope projectontwikkeling bv,  
Met vriendelijke groet,

### Julian van Deursen

Service designer

*Zeewaardig*

[julian@zeewaardig.com](mailto:julian@zeewaardig.com)

06-14281756



# Bijlage 2: enquête

## De toekomst van het Sparrenburgbos

Beste lezer,

Het sparrenburgbos is een prachtig gebied in Rosmalen. Wellicht bent u een fervent gebruiker, wellicht rijdt u er altijd langs. Het is in ieder geval altijd prettig om de natuur zo dichtbij huis te hebben. Sinds kort heeft het bos een nieuwe eigenaar die het graag wilt ontwikkelen samen met omwonenden en gebruikers van het bos.

In de komende maanden faciliteert Zeewaardig voor de eigenaar, Merwestreek Projecten bv te Hardinxveld-Giessendam in samenwerking met Scope projectontwikkeling bv te Sliedrecht, een participatieproces voor bewoners en professionals. Deze enquête is een eerste stap hierin, waarmee de behoeften, wensen en dromen van bewoners worden opgehaald. Door mee te doen met deze enquête kunt u aan de nieuwe eigenaar laten weten hoe u kijkt naar de toekomst van het Sparrenburgbos!

Alvast hartelijk dank voor het invullen.

Namens Merwestreek projecten bv en Scope projectontwikkeling bv,

Zeewaardig

\* Required

2. Huidige gebruik

We zijn benieuwd naar de huidige ervaring met het bos. De volgende vragen gaan over hoe u het bos de laatste tijd gebruikt en waardeert.

1. 2.1 Hoe vaak maakt u gebruik van het Sparrenburgbos? \*

Mark only one oval.

- Dagelijks
- Wekelijks
- Een of twee keer in de maand
- Een paar keer per jaar
- Nooit

2. 2.2 Wat vindt u van het bos zoals het nu is? \*

Mark only one oval.

- Heerlijk!
- Rommelig, maar daar houd ik van
- Rommelig, en daar stoort ik me aan
- Fijn, lekker rustig
- Erg druk
- Other: \_\_\_\_\_

3. 2.3 Licht uw antwoord toe:

---

---

---

---

---

4. 2.4 Waarin kan het bos verbeterd worden? Licht dit ook toe. \*

---

---

---

---

---

5. 2.5 Wat is voor u de waarde van een bos in het algemeen? \*

---

---

---

---

---

3. Een nieuwe eigenaar

De ontwikkelaar wilt graag de wijk betrekken bij het vormen van een plan voor het gebied. Welke recreatieve functies moet het krijgen? Moet het een natuurlijk en weelderig bos blijven of meer ontwikkeld worden tot een goed onderhouden recreatiegebied? Hoe en door wie kan het duurzaam beheerd worden?

Om antwoord op deze vragen te krijgen is het volgende onderdeel in deze enquête gericht op uw ideeën over de toekomst van het bos.

6. 3.1 Hoe wil jij het bos in de toekomst gebruiken? \*

Check all that apply.

- Gewoon lekker de hond uitlaten
- Ik zou willen mountainbiken!
- Lekker met de kinderen op stap
- Fietsen met een picnickmand
- Paardrijden!
- In alle rust vogels spotten
- Rondstruinen en van de weelderige natuur genieten
- Overnachten en sterren kijken
- Other: \_\_\_\_\_

7. 3.2 Licht uw antwoord toe:

---

---

---

---

---



# Verslaglegging bewonersateliers 14 en 15 juni

We horen graag van u uit welk deel van de wijk u komt, zodat we weten hoe er is gereageerd op deze enquête. Hierom vragen wij uw postcode.

6.  
Meedenken?

In de komende weken organiseren we ook atelieravonden om samen te spreken over het ontwerp van het bos. We gaan dan, samen met de ontwerpers, de wensen en de benodigde kostendragers een plek geven in het gebied. Wilt u hier bij zijn? Dan kunt u dat hieronder aangeven.

17. 6.1 Wat is uw postcode? \*

---

18. 6.2 Op dinsdagavond 14 juni organiseren we het bewonersatelier om samen een ontwerpvoorstel te maken voor het gebied. Wilt u hier bij zijn? \*

*Mark only one oval.*

- Ja, ik doe graag mee!
- Nee, van mij hoeft dat niet.

19. 6.3 Op welk mailadres kunnen we u bereiken om u op de hoogte te houden van de ontwikkelingen en u indien gewenst uit te nodigen voor het bewonersatelier?

---



## Bijlage 3: Materialen bewonersatelier

De gebruikte materialen om het gesprek te voeren en vast te leggen zijn hieronder weergegeven.

### Bewonersatelier Sparrenburgbos | Kwaliteiten, herstel en aanvullen van het bos

SCOPE.

1. Wat zijn de mooiste plekjes? Waar staan waardevolle bomen? Welke cultuurhistorische kwaliteiten kent het gebied? Welke (bijzondere) vogels en dieren heb je wel eens gezien en waar?  
Schrijf dit op post-it sterren en plak op de plattegrond.



2. Waar mag wel wat aandacht naar toe? Welke kwaliteiten zouden best versterkt mogen worden? Wat zou het onderhoud in moeten houden? Welke kwaliteiten zouden best hersteld mogen worden?  
Schrijf op groene post-its wat versterkt kan worden, oranje wat verbeterd of hersteld kan worden en laat het leeg als je het zo wilt houden.



© 2020 Dit werk valt onder een Creative Commons Naamsvermelding GelijkBreed 4.0 Internationaal licentie



**Bewonersatelier Sparrenburgbos | Beheer en onderhoud**

Er zijn in de voorgaande jaren diverse visies en kaders ontwikkeld voor de Hooge Heide en daarmee het Sparrenburgbos. In dit werkvel bespreken we een aantal van deze speerpunten om te peilen hoe u hier in staat.

**1. Natuur**

We creëren een rustgebied voor fauna, bijvoorbeeld door een paar paden af te sluiten.

We trekken de vlinderbaan van de Hooge Heide door in het Sparrenburgbos.

We verwijderen invasieve soorten (struiken, planten) om de ruimte terug te geven aan diversiteit.

**2. Landschap en cultuurhistorie**

We herstellen het coulisselandschap.

**3. Recreatie**

Er komt een uitkijktoren.

We houden het bos toegankelijk met een gepaste padenstructuur.

We creëren speelnatuur in het gebied.

**4. Aanvullingen**

Welke andere natuur- of recreatieontwikkelingen wens je voor het gebied?

**Beheer**

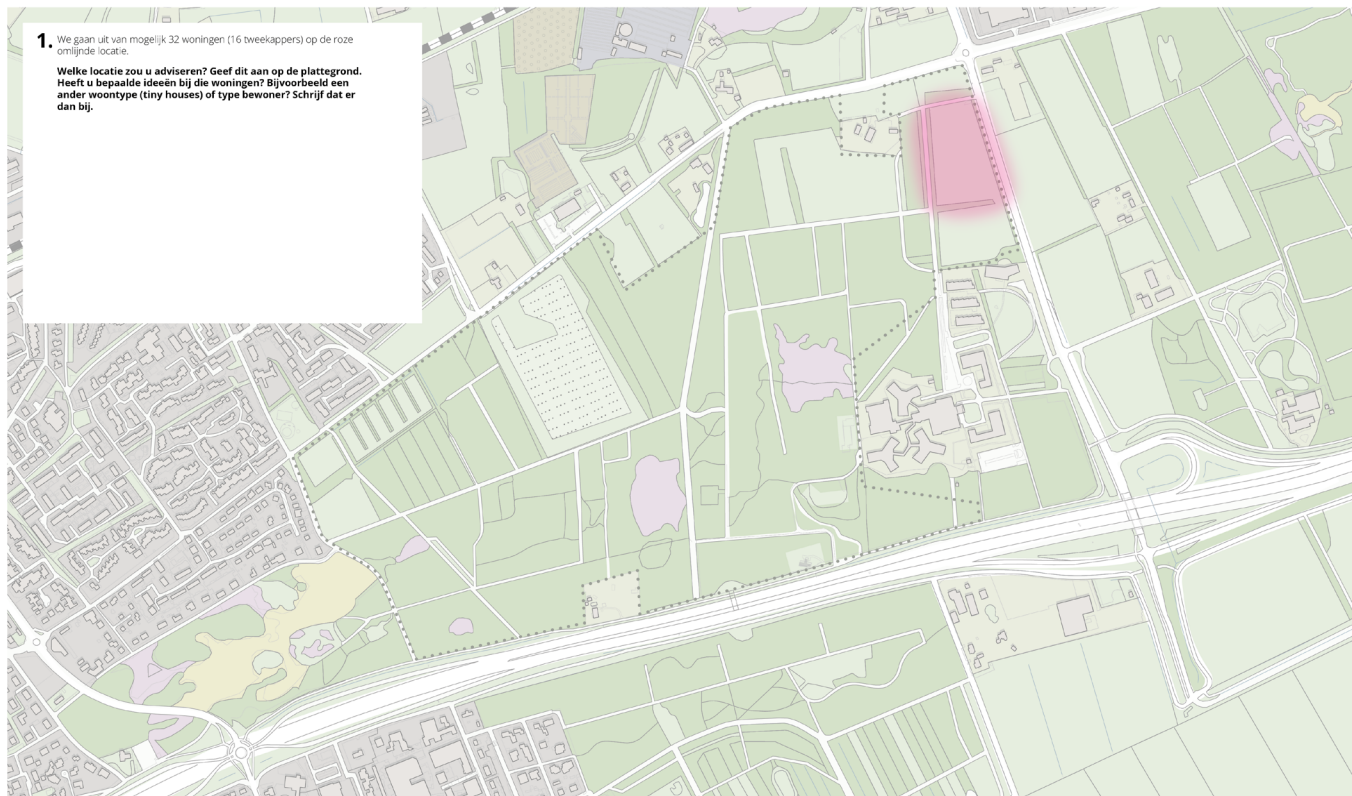
Aan wie zou het bos bij voorkeur overgedragen moeten worden voor duurzaam beheer en onderhoud? Zou je zelf een rol willen spelen?

**Bewonersatelier Sparrenburgbos | Projectontwikkeling in het gebied**

Binnen het gebied zijn door de gemeente de volgende ontwikkelingsperspectieven toegekend. We horen graag wat u van de locaties vindt en wat voor type woningen u daar acceptabel zou vinden.

**2.** Om het bos een goede kwaliteitsimpuls te geven is er hoogst waarschijnlijk nog iets extra's nodig. Wat denken jullie van een natuurbegraafplaats? Iets anders? Waar zou dat kunnen?

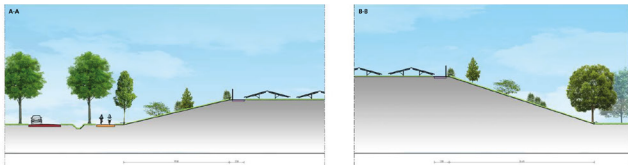
**Geef aan op de plattegrond waar je in het gebied iets extra's zou kunnen doen.**



Bewonersatelier Sparrenburgbos | Zonneweide

Dit is het schetsontwerp voor de zonneweide. Hierin moeten nog veel keuzes worden gemaakt. De locatie staat vast. Minder zonnepanelen is geen optie vanwege de rendabelheid, er kunnen wel elementen aan toegevoegd worden. De zonneweide zal niet toegankelijk zijn, voor de veiligheid komt er een hek omheen.

Wat zou u willen toevoegen aan het ontwerp? Welke gedachten wilt u delen over het ontwerp? Schrijf dit op post-it's erbij.



Principaaldoornide noord (A-A) en zuidzijde (B-B), schaal 1:200  
(verloop profiel op basis van AHN2)

© 2018 Dit werk valt onder een Creative Commons Naamsvermelding Gelijkdelen 4.0 Internationaal licentie

Notities

Empty box for notes.

Participatie

Er bestaat een mogelijkheid om via de plaatselijke Energiecoöperatie gebruik te maken van de energie. Zou u geïnteresseerd zijn?

Zou u interesse hebben om mee te investeren in deze zonnepanelen?

Empty box for participation responses.

SCOPE

Bewonersatelier Sparrenburgbos | Vragen, zorgen, frustraties of wensen

Heb je algemene vragen, zorgen, frustraties of wensen, schrijf die hier op. Dit vel wordt meegenomen in het ontwerpproces en de vragen zullen worden beantwoord in een Veelgestelde Vragen document voor 7 juli.



© 2018 Dit werk valt onder een Creative Commons Naamsvermelding Gelijkdelen 4.0 Internationaal licentie

SCOPE